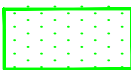











## LEGENDA

CLASSIFICAZIONE ACUSTICA DEL TERRITORIO (D.P.C.M. 14/11/1997 e R.R. n°1/2004)

-  CLASSE 1 - AREE PARTICOLARMENTE PROTETTE
-  CLASSE 2 - AREE DESTINATE AD USO PREVALENTEMENTE RESIDENZIALE
-  CLASSE 3 - AREE DI TIPO MISTO
-  CLASSE 4 - AREE DI INTENSA ATTIVITA' UMANA
-  CLASSE 5 - AREE PREVALENTEMENTE INDUSTRIALI
-  CLASSE 6 - AREE ESCLUSIVAMENTE INDUSTRIALI
-  Limite territorio comunale
-  Siti di interesse comunitario

FASCE DI PERTINENZA ACUSTICA INFRASTRUTTURE STRADALI (ai sensi D.P.R. 30/04/2004 N°142)

-  Fascia A (100 mt) - Strada extraurbana secondaria
-  Fascia B (50 mt) - Strada extraurbana secondaria



# COMUNE DI SAN VENANZO

Provincia di Terni



## PIANO DI ZONIZZAZIONE ACUSTICA

Tavola

6

POGGIO AQUILONE

Scala

1:15.000

Data

Maggio 2011

Studio di Architettura e Ingegneria  
CASTELLINI

Via Annibale Angelini n°4 - Castel del Piano - Perugia  
tel/fax 075-5140186 - email castelliniciudio@iscad.it

Progettista: Dott. Arch. Claudio Castellini